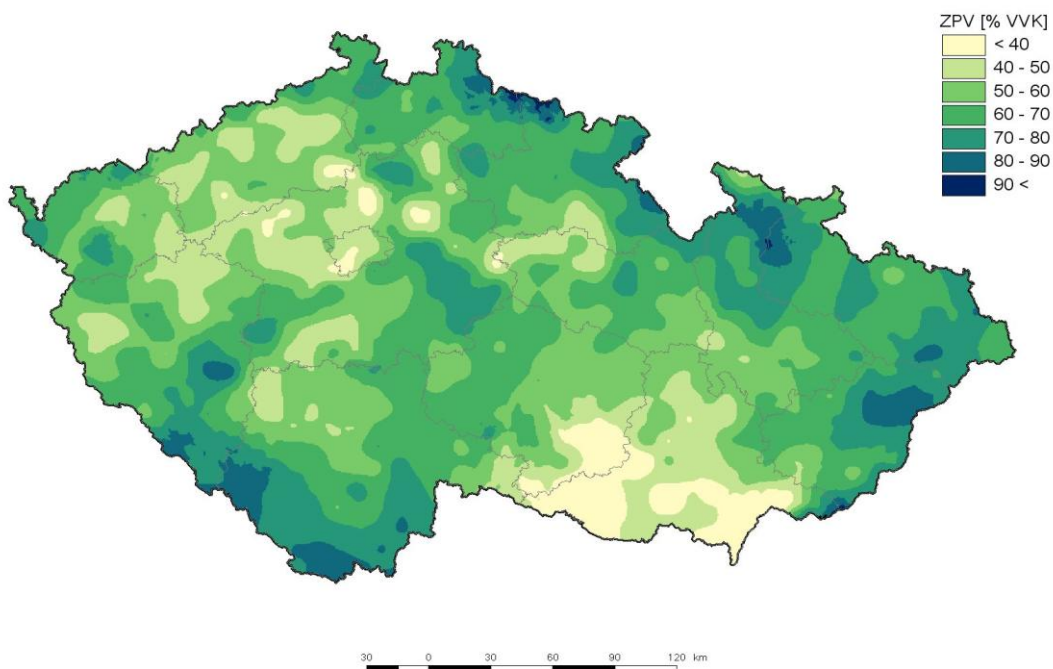
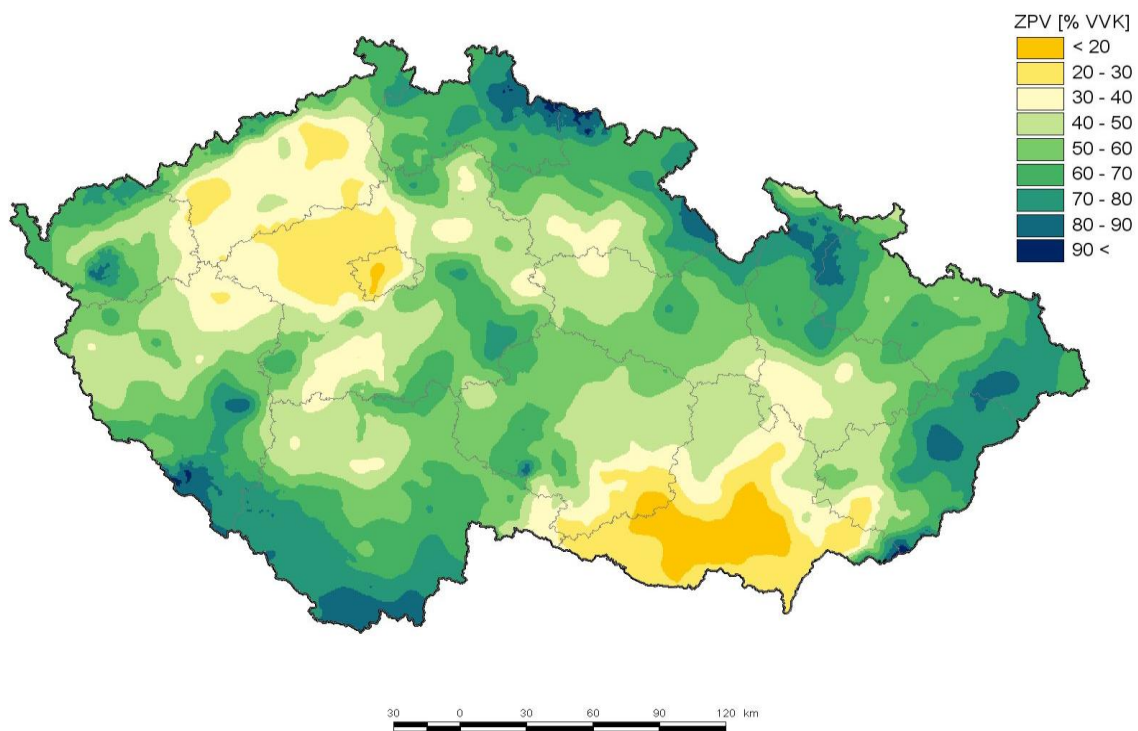


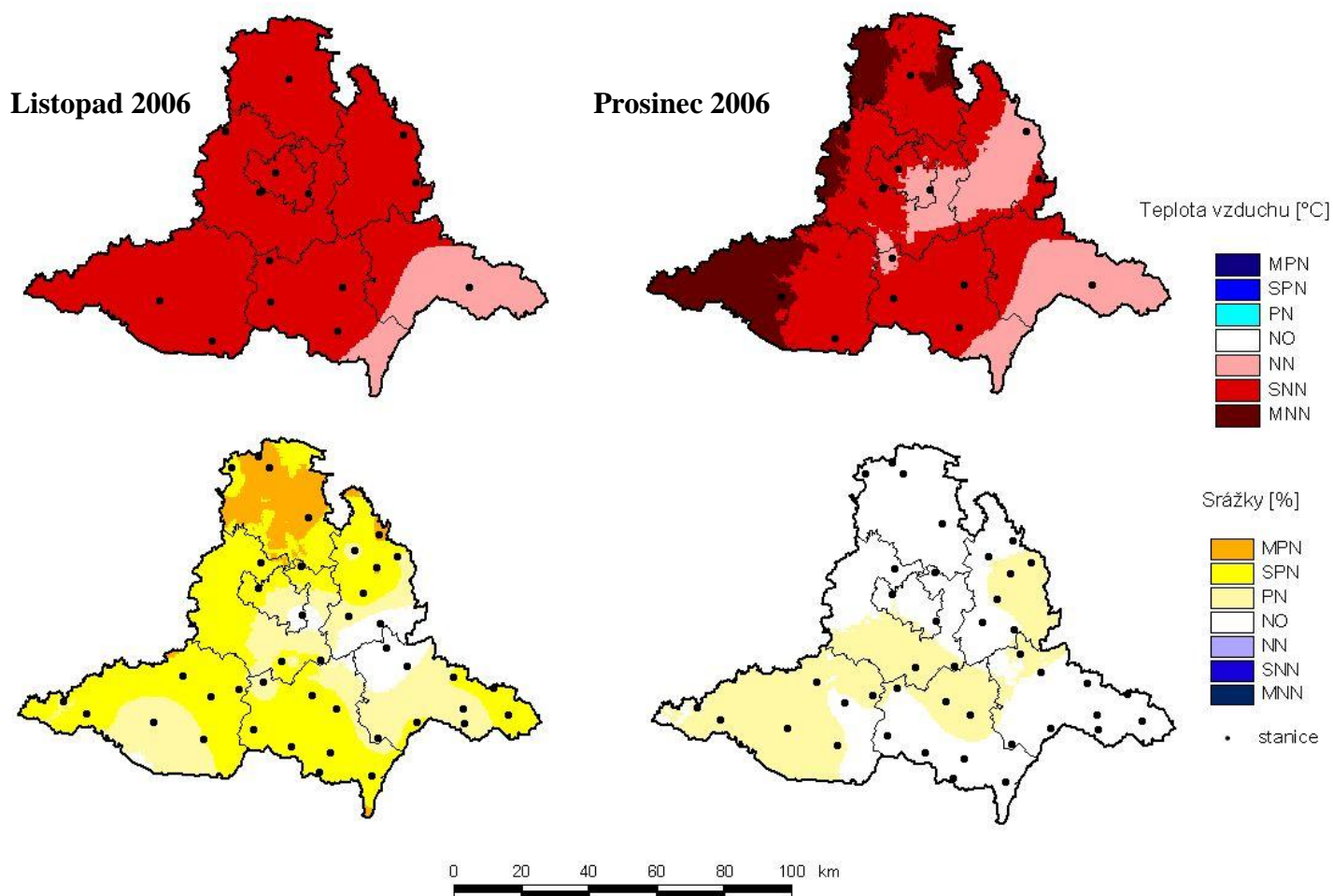
**Obr. 1** Dlouhodobá zásoba využitelné vody v půdě pod travním porostem na území ČR, dlouhodobý roční průměr v % využitelné vodní kapacity půdy (1961-2010)



**Obr. 2** Dlouhodobá zásoba využitelné vody v půdě pod travním porostem na území ČR, dlouhodobý průměr za vegetační období v % využitelné vodní kapacity půdy (1961-2010)



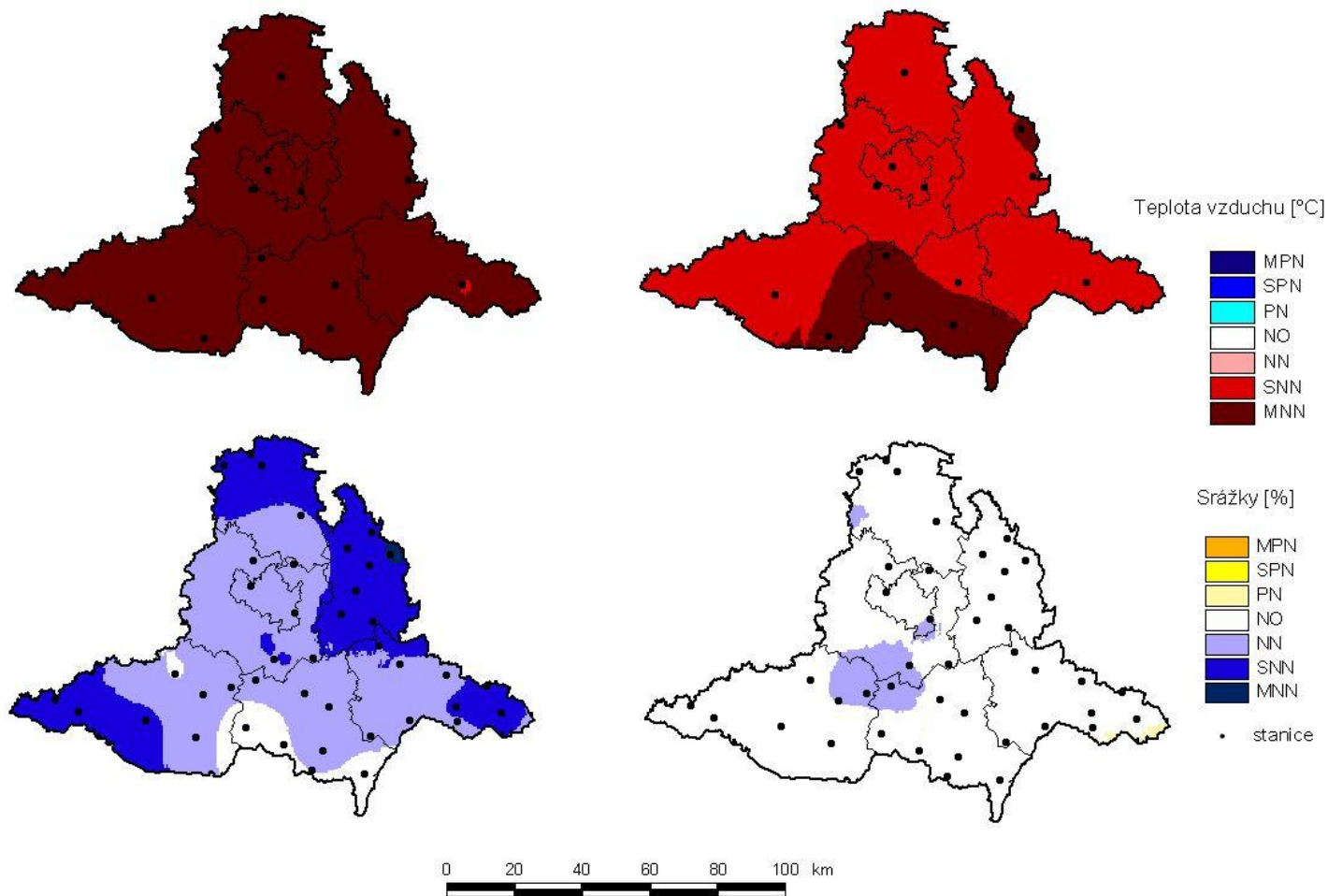
**Obr. 3** Dlouhodobá zásoba využitelné vody v půdě pod travním porostem na území ČR, dlouhodobý stav na konci vegetačního období k 30.9. v % využitelné vodní kapacity půdy (1961-2010)



**Obr. 4** Odchylyky teploty vzduchu a podíl srážkových úhrnů vzhledem k dlouhodobému průměru (1961-2000)

Leden 2007

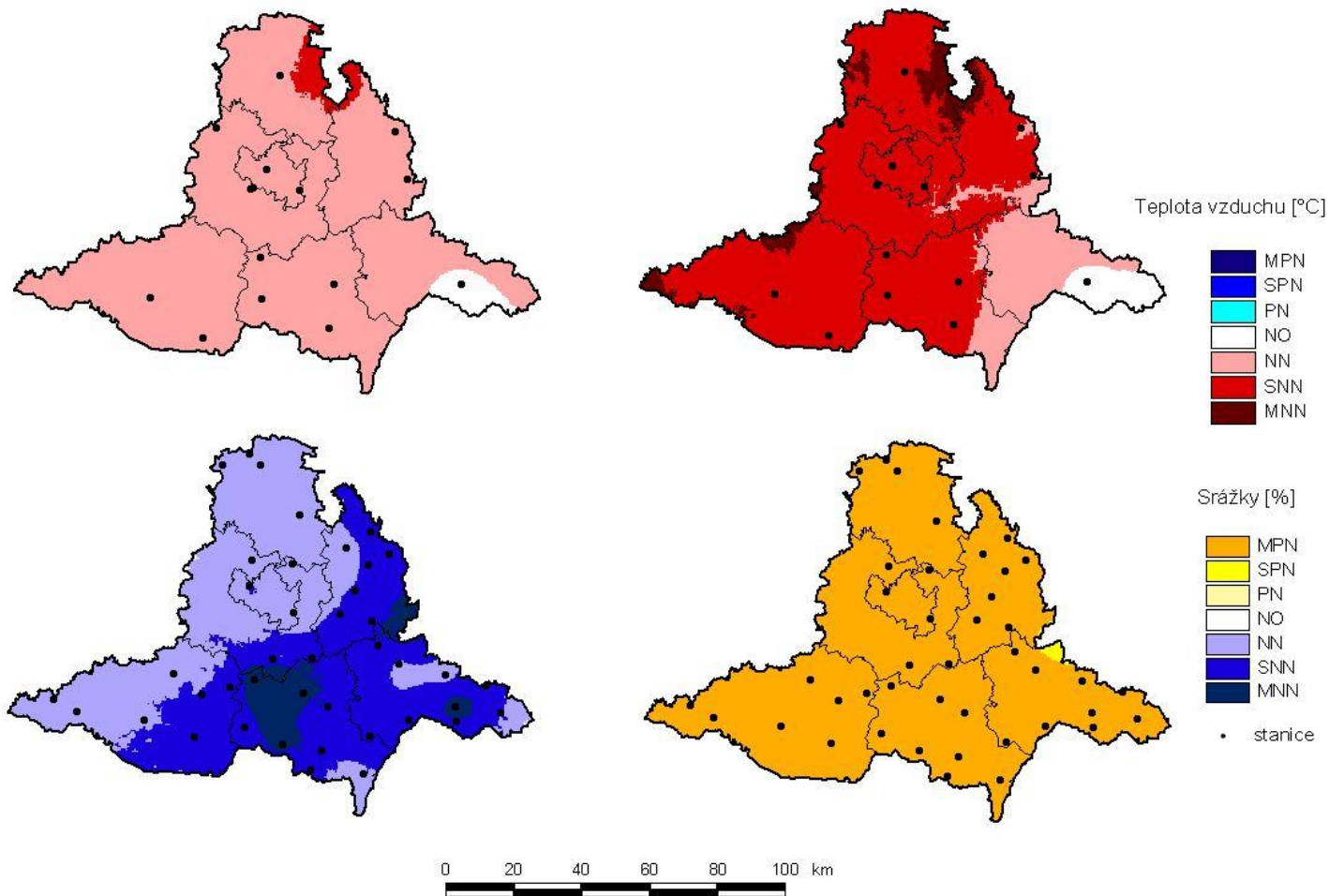
Únor 2007



**Obr. 5** Odchylky teploty vzduchu a podíl srážkových úhrnů vzhledem k dlouhodobému průměru (1961-2000)

Březen 2007

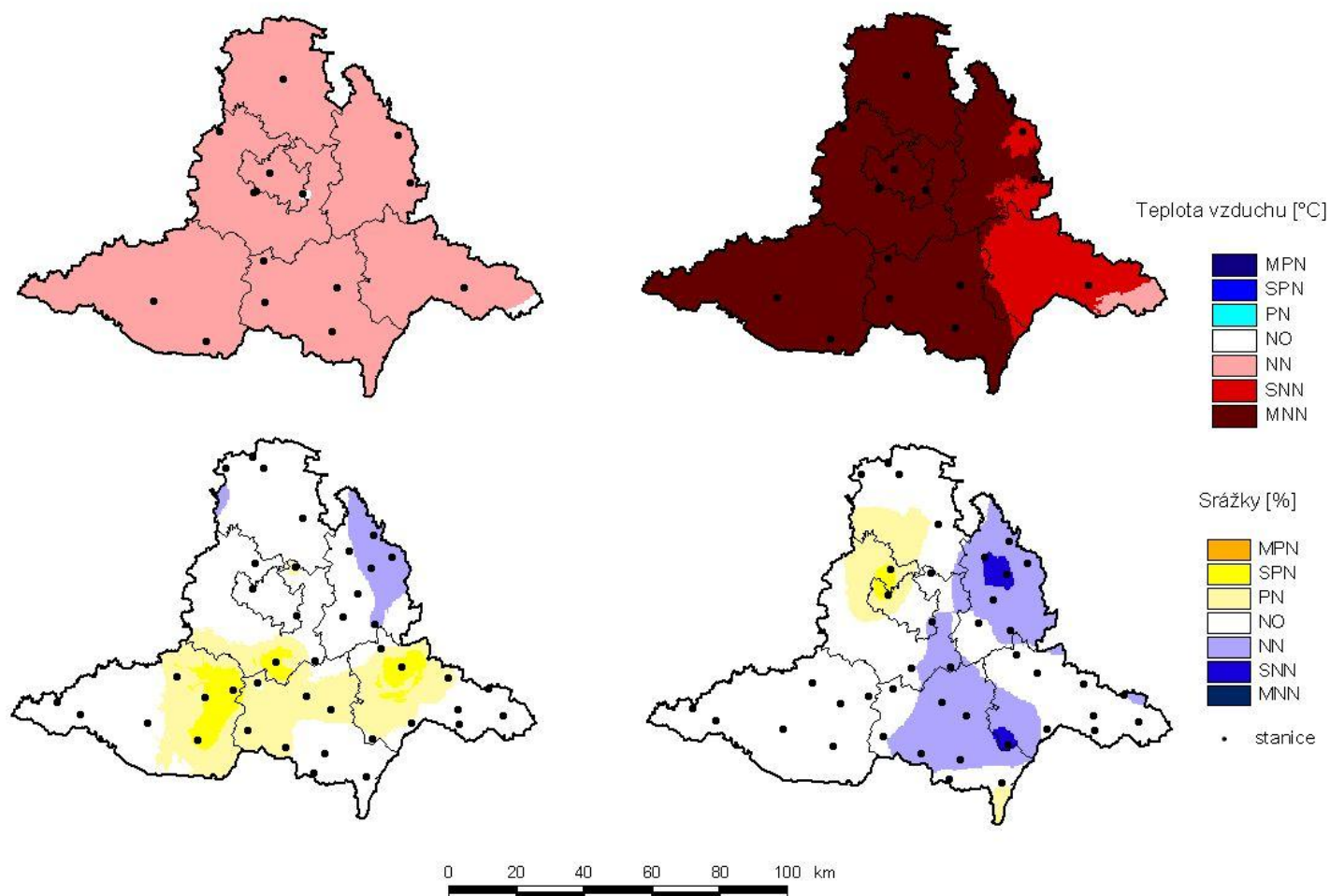
Duben 2007



**Obr. 6** Odchytky teploty vzduchu a podíl srážkových úhrnů vzhledem k dlouhodobému průměru (1961-2000)

Květen 2007

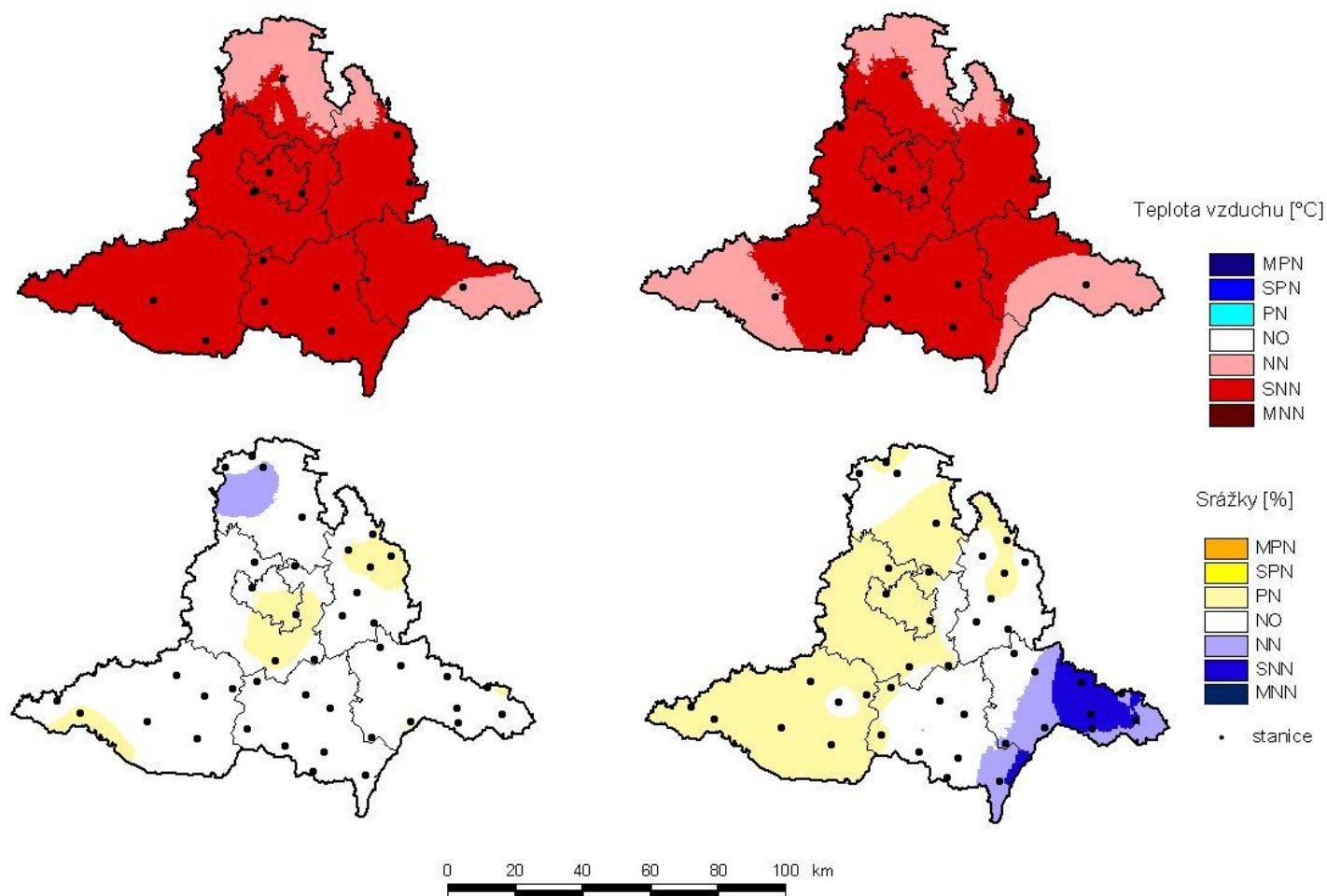
Červen 2007



**Obr. 7** Odchyly teploty vzduchu a podíl srážkových úhrnů vzhledem k dlouhodobému průměru (1961-2000)

Červenec 2007

Srpen 2007



**Obr. 8** Odchylky teploty vzduchu a podíl srážkových úhrnů vzhledem k dlouhodobému průměru (1961-2000)