MAS Labské skály

Občanské sdružení MAS Labské skály bylo založeno v říjnu 2005. Od té doby pracuje metodou Leader a usiluje o propojení soukromého, neziskového a veřejného sektoru na venkově. Snažíme se přispět k rozvoji našeho krásného venkovského regionu, propagovat jej, přispět k obnovení tradic a podporovat mezisektorovou spolupráci podnikatelů, obcí, neziskových organizací a občanů. K prioritám naší MAS patří rozvoj obcí, občanské vybavenosti, rozvoj cestovního ruchu, zemědělství, oživení venkovských památek. Podporovány jsou projekty zaměřené na děti a mládež. Společně s našimi členy přispíváme k oživení kulturních a sportovních akcí v regionu. Vzhledem k hraniční poloze nezapomínáme ani na česko-německou spolupráci.

Území MAS Labské skály tvoří katastrální území deseti obcí, jež leží v severní části okresu Ústí nad Labem (Libouchec, Petrovice, Povrly, Ryjice, Tisá, Velké Chvojno, Velké Březno) a v jižní části okresu Děčín (Dobkovice, Jílové, Malšovice). Území jmenovaných obcí leží v Ústeckém kraji; celý region MAS patří do Euroregionu Labe. Rozloha zájmového území činí ca. 200 km², dohromady žije v jeho obcích ca. 15 700 obyvatel. Katastry obcí Petrovice, Tisá a Jílové bezprostředně sousedí se Saskem. Přilehlé saské území tvoří ILE Gebiet Sächsische Schweiz, Integrované Leader-území Saské Švýcarsko. Na společnou česko-saskou minulost se snažíme navázat vzájemnou spolupráci v budoucnosti.

Mikroregion Labské skály (MLS)

Dobrovolný svazek obcí Mikroregion Labské skály tvoří devět obcí, stejné jako v MAS Labské skály, kromě Velkého Března. Rozloha mikroregionu Labské skály činí cca 191 km², dohromady žije v jeho obcích téměř 13,5 tisíc obyvatel. Mikroregion byl založen v r. 2001 za účelem společného řešení problémů přesahujících rámec jednotlivých obcí a zároveň společného rozvoje území, především v oblasti hospodářství, kultury, sportu a cestovního ruchu. Stejně jako MAS Labské skály by chtěli představitelé mikroregionu navázat na dřívější kontakty a spolupracovat s kolegy na saské straně.

Krajina MAS a mikroregionu Labské skály

Území MAS a mikroregionu je zajímavé svou krajinnou rozmanitostí – krajina se zvedá od břehů řeky Labe přes navazující vrchovinu (Děčínská vrchovina a Českého středohoří) až po pískovcové skály u státních hranic. Region patří do území Českého Švýcarska. Na území MAS se dotýkají hranice dvou chráněných krajinných území – CHKO Labské pískovce a CHKO České středohoří. Jedna z nejmenších MAS v České republice nabízí svým obyvatelům a návštěvníkům široké možnosti využití volného času, nabídky v cestovním ruchu, sportovní vyžití aj.

Celé území MAS a mikroregionu je protkáno sítí turistických a cyklistických tras, z nichž některé procházejí přes hranice k saským sousedům. V zimě jsou na některých cyklistických trasách udržovány běžecké trasy, především v oblasti Petrovice - Tisá - Děčínský Sněžník. Nejedná se o zpevněné cyklostezky (až na výjimky např. v oblasti Sněžníku), ale o vyznačené cyklistické trasy, které vedou nádhernou krajinou. Zatím je značených tras 6 (cyklotrasy č. 2, 23, 3017, 2066, 3066, 3067, 3068), ale v plánuje vyznačení dalších tras, případně okruhů.

Milovníky kultury jistě potěší řada památek a pestrá historie celé oblasti. Region nabízí také rozmanité možnosti sportovního vyžití a rekreace: vedle několika koupališť jsou zde sportovní areály různého zaměření, skalní města jsou vyhledávaným cílem horolezců a Labe využívá stále více vodáků. Po celý rok se v jednotlivých obcích konají nejrůznější kulturní a sportovní akce pro veřejnost.

MAS Saské Švýcarsko (Integrovaná Leader-oblast)

Region Saské Švýcarsko leží na jihovýchodě Svobodného státu Sasko ve vládním kraji Drážďany a je totožný s bývalým zemským okresem Saské Švýcarsko. Na jihu a východě hraničí region v délce 87 km s Českou republikou. Region se rozkládá na ploše 888 km², žije zde ca. 138 000 obyvatel. Do regionu Saské Švýcarsko patří celkem 26 měst a obcí s více než 150 místními částmi. Od srpna 2008 pracují v novém okrese Saské Švýcarsko – Východní Krušné hory nyní dva regionální managementy, které se snaží o rozvoj regionu. V rámci spolku *Verein Landschaf(f)t Zukunft e.V.* je území nového okresu rozděleno do dvou částí: *„Střibrné Krušnohoří“* a *„Saské Švýcarsko“*. V obou regionech bylo ustanoveno rozhodovací grémium. Na této rozhodovací úrovni se setkávají aktéři regionálního rozvoje z jednotlivých regionů zastupující instituce, firmy a spolky.

Region se rozprostírá od oblasti Hohwald na východě až k údolí Müglitztal na okraji Krušných hor na západě. Osa sever – jih prochází od hranice s hlavním městem Drážďany až po státní hranici s ČR.

V regionu lze najít různé přírodní útvary. Jádro tvoří německá část pískovcových skal, Saské Švýcarsko. Na severovýchodě přechází Saské Švýcarsko do Lužických hor, severozápadně do Drážďanského Polabí a na západě do Východních Krušných hor. Téměř 70% celkové plochy regionu patří do národního parku, CHKO nebo přírodního parku.

Území je charakterizováno typickými skalními útvary Saského Švýcarska a řekou Labe. Milovníci přírody si rozhodně přijdou na své – příroda je místy téměř neporušená a z mnoha atraktivních skalních útvarů a dalších vrchů se nabízí bezpočet úchvatných výhledů do krajiny. Osamocená skaliska jako např. známá skalní jehla "Barbarine", impozantní skalní formace jako Bastei, Schrammsteine a Falkenstein, rozsáhlé stolové hory jako Königstein nebo Lilienstein se střídají s rovinami a na malém území spojují rozdílné geografické zvláštnosti. Rozdíly výšek jsou přitom až 450 m. Návštěvníci zde ovšem najdou i žulu a čedič. Příkladem jsou čedičové lomy v obcích Seidewitztal a Hohwald nebo čedičové sloupy na hradu Burg Stolpen. Podobně jako na české straně je celé území MAS protkáno hustou sítí turistických a cyklistických tras; některé trasy vedou přes hranice a spojují obě MAS. V regionu Saského Švýcarska je kladen velký důraz na rozvoj šetrné turistiky. Vzdušné lázně a malebná městečka a vesničky s mnoha zajímavostmi lákají turisty zblízka i z daleka. V regionu se koná mnoho kulturních a sportovních akcí; některé z nich už jsou tradiční a široko daleko známé. K regionálním zajímavostem patří „Krajina podstávkových domů“ v Saském Švýcarsku, Národní park Saské Švýcarsko a regionální výrobky. Krajina podstávkových domů by mohla představovat zastřešující element pro budoucí spolupráci s českými partnery, ve kterém jsou integrovány společné aktivity.

Program rozvoje venkova (PRV)

Program rozvoje venkova, který zajišťuje působení Evropského zemědělského fondu pro rozvoj venkova, blíže specifikuje v souladu s nařízením Rady (ES) 1698/2005 čl. 15 strategie v jednotlivých osách stanovených Národním strategickým plánem rozvoje venkova do prováděcí úrovně, a zajišťuje tak jeho efektivní realizaci. Opatření Programu rozvoje venkova přispěji k naplňování cílů Lisabonské strategie ve všech jejích oblastech:

- *Společnost založená na znalostech*
- *Vnitřní trh a podnikatelské prostředí*
- *Trh práce*
- *Udržitelný rozvoj*

Göteborgská konference se promítá v Programu při zavádění opatření k trvale udržitelným systémům zemědělského hospodaření a podporou opatření, která vytváří trvale udržitelná pracovní místa. Existence a realizace Programu rozvoje venkova ČR přispívá k dosažení cílů stanovených Národním strategickým plánem rozvoje venkova, tj. k rozvoji venkovského prostoru České republiky na bázi trvale udržitelného rozvoje, zlepšení stavu životního prostředí a snížení negativních vlivů intenzivního zemědělského hospodaření. Program dále umožňuje vytvořit podmínky pro konkurenceschopnost České republiky v základních potravinářských komoditách. Program rovněž podporuje rozšiřování a diverzifikaci ekonomických aktivit ve venkovském prostoru s cílem rozvíjet podnikání, vytvářet nová pracovní místa, snížit míru nezaměstnanosti na venkově a posílit sounáležitost obyvatel na venkově. Základní struktura Programu má 4 osy a jejich zaměření je následující:

Osa I *je zaměřena na zlepšení konkurenceschopnosti zemědělství, potravinářství a lesnictví.*

Osa II *má společný cíl zvýšit biologickou rozmanitost, chránit vodu a půdu a zmírnit klimatické změny.*

Osa III *směřuje ke zkvalitnění života ve venkovských oblastech a diverzifikaci hospodářství venkova.*

Osa IV *má napomoci místním obyvatelům venkovských mikroregionů principem „zdola-nahoru“ vypracovat vlastní strategii rozvoje území, ve kterém žijí, a podpořit projekty pro jeho rozvoj – metodu LEADER.*

Osu IV. využívají Místní akční skupiny pro realizaci svých strategií.

Zdroj: www.eagri.cz

Celostátní síť pro venkov (CSV)

Ministerstvo zemědělství zřídilo CSV jako komunikační a marketingový nástroj Programu rozvoje venkova ČR 2007 – 2013. Činnost Celostátní sítě pro venkov byla zahájena 11. listopadu 2008 na jednání Monitorovacího výboru PRV, který spolupracuje na metodickém řízení činností Sítě a jehož členové tvoří Koordinační výbor Sítě. V současnosti je Síť rozdělena do Krajských a Regionálních (okresních) sítí, které sdružují subjekty působící ve venkovském prostoru na úrovni okresů a krajů. Celostátní síť pro venkov propaguje aktivity nejen MZe, ale i subjektů činných ve venkovském prostoru a zemědělství, což je specifikem právě pro MAS. MAS v Ústeckém kraji se staly partnerem KAZV (Krajské agentury pro zemědělství a venkov) a společně byla realizována celá řada projektů. Za MAS Labské skály můžeme potvrdit, že spolupráce především s KAZV Ústecký kraj a AZV Děčín je výborná.

www.ceskyvenkov.eagri.cz

LAG Elbfelsen

Die Bürgervereinigung Lokale Aktionsgruppe (LAG) Elbfelsen wurde im Oktober 2005 gegründet. Seitdem entwickelt die LAG ihr Gebiet mit der Methode Leader und ist bestrebt eine Verbindung zwischen privaten und öffentlichen Bereichen zu knüpfen. Wir bemühen uns, zur Entwicklung unserer schönen Landregion beizutragen, für sie zu werben, Traditionen zu beleben und eine Zusammenarbeit von Unternehmern, Gemeinden, Vereinen, Organisationen und Bürgern zu unterstützen. Zu den Prioritäten gehören Dorferntwicklung, Tourismus- und Landwirtschaftsentwicklung, Belebung von ländlichen Denkmälern. Gefördert werden Projekte für Kinder und Jugendliche. Gemeinsam mit unseren Mitgliedern tragen wir zur Belebung der Kultur- und Sportveranstaltungen in der Region bei. Hinsichtlich der Grenzlage wird auch die deutsch-tschechische Zusammenarbeit nicht vergessen.

Die LAG Elbfelsen wirkt im Gebiet von zehn Gemeinden, die im nördlichen Teil des Kreises Ústí n. Labem (Libouchec, Petrovice, Povrly, Ryjice, Tisá, Velké Chvojno, Velké Březno) und im Südteil des Kreises Děčín (Dobkovice, Jílové, Malšovice) liegen. Das Gebiet gehört zum Bezirk Ústecký kraj; die gesamte Fläche liegt in der Euroregion Elbe/ Labe am Rand der Böhmischen Schweiz. Unsere LAG wirkt in derselben Region wie die Mikroregion Elbfelsen, mit der die LAG eng zusammenarbeitet. Die Fläche der LAG Labské skály beträgt ca. 200 km², insgesamt leben in den Gemeinden über 15.700 Einwohner. Die Gemeinden Petrovice, Tisá und Jílové grenzen unmittelbar an Sachsen. Das anliegende Gebiet heißt „ILE Gebiet Sächsische Schweiz“. An die gemeinsame böhmisch-sächsische Vergangenheit möchten wir durch eine gemeinsame Zukunft anknüpfen.

Mikroregion Labské skály

Die Mikroregion (ein freiwilliger Gemeindebund) Labské skály bilden neun Gemeinden, die gleichen Gemeinden wie in der LAG, ausser Velké Březno. Die Fläche der Mikroregion Labské skály beträgt ca. 191 km², insgesamt leben in den Gemeinden fast 13.500 Einwohner.

Die Mikroregion wurde im Jahre 2001 gegründet. Hauptgründe dafür waren eine gemeinsame Lösung von gemeindeübergreifenden Problemen und eine gemeinsame Entwicklung des Gebietes, vor allem in Bereichen Wirtschaft, Kultur, Sport und Tourismus. Ähnlich wie die LAG Elbfelsen möchten die Vertreter der Mikroregion an frühere Kontakte anknüpfen und grenzüberschreitend mit sächsischen Kollegen zusammenarbeiten.

Landschaft der LAG und der Mikroregion Elbfelsen

Das Gebiet der LAG und der Mikroregion ist sehr interessant durch seine Landschaftsvielfalt. Die Landschaft erhebt sich von den Elbeufern über verschiedene Hügel des Böhmischen Mittelgebirges und der Děčiner Hügellandschaft in Richtung der Sandsteinfelsen an der Staatsgrenze zu Sachsen. Die Region gehört zur Böhmischen Schweiz. Eine der kleinsten LAG in der Tschechischen Republik bietet ihren Einwohnern und Besuchern eine breite Palette der Freizeitnutzung, Tourismusangebote, Sportmöglichkeiten u. a.

Das gesamte Gebiet der LAG und der Mikroregion wird durch ein breites Netzwerk von Wander- und Radwegen verbunden, von denen manche bis zu den sächsischen Nachbarn führen. Im Winter verwandeln sich manche Radwege, vor allem im Bereich Petrovice - Tisá - Děčínský Sněžník, in markierte Loipen. Bis heute gibt es hier 6 markierte Radwege (Nummer 2, 23, 3017, 2066, 3066, 3067, 3068), aber sicher werden hier in der Zukunft weitere Radwege markiert.

Kulturliebhaber werden sich sicher an zahlreichen Denkmälern und einer reichen Geschichte dieses Gebietes erfreuen. In der Region gibt es auch vielfältige Sport - und Erholungsangebote: neben einigen Freibädern stehen eine ganze Reihe von verschiedenen Sportplätzen zur Verfügung. Felsenstädte gehören zu ausgesuchten Zielen für Bergsteiger und die Elbe wird immer mehr durch Wassersportler genutzt. Das ganze Jahr über finden verschiedenste Kultur- und Sportveranstaltungen für die Öffentlichkeit statt.

ILE Gebiet LAG Sächsische Schweiz

Die Region Sächsische Schweiz liegt im Südosten des Freistaates Sachsen im Regierungsbezirk Dresden und ist identisch mit dem ehemaligen Landkreis Sächsische Schweiz. Im Süden und Osten grenzt die Region auf einer Länge von 87 km an die Tschechische Republik. Die Region umfasst eine Fläche von 888 km² , auf der ca. 138 000 Einwohner leben. Zur Region Sächsische Schweiz gehören 26 Städte und Gemeinden mit mehr als 150 Ortsteilen.

Seit August 2008 arbeiten in dem neuen Landkreis Sächsische Schweiz – Osterzgebirge nun zwei Regionalmanagements an der weiteren Gestaltung der ländlich geprägten Bereiche. Mit dem *Verein Landschaf(f)t Zukunft e.V.* gibt es eine einheitliche Trägerstruktur für die Regionalmanagements *„Silbernes Erzgebirge“* und *„Sächsische Schweiz“*. In beiden Regionen besteht als höchstes Koordinierungsausschuss bilden. Das CSV-Netz ist in Bezirks- und Regionalnetze verteilt, in deren Akteuren aus dem ländlichen Raum aus Bezirken und Kreisen vereinigt werden. Durch das CSV-Netzt werden nicht nur Aktivitäten des Ministeriums für Landwirtschaft geworben, sondern auch Aktivitäten von Akteuren im ländlichen Raum, was gerade für LAG spezifisch ist. LAG im Bezirk Ústecký wurden zum Partner der Bezirksagentur für Land und Landwirtschaft und im Rahmen dieser Zusammenarbeit entstanden viele Projekte. Für die LAG Elbfelsen können wir bestätigen, dass die Zusammenarbeit vor allem mit der Bezirksagentur für Land und Landwirtschaft Ústecký kraj und der Agentur für Land und Landwirtschaft Děčín ausgezeichnet ist.

Cyklotrasy na mapě a na území MAS Labské skály/Radwege in der Karte und im Gebiet der LAG Elbfelsen

(modře značená místa najdete na mapě/blau Markiertes findet man in der Karte)

Česká strana/ tschechische Seite

Trasy I. třídy/ *Radwege der I. Klasse*

Č. 2: Dolní Žleb – Děčín Velké Březno – Ústí nad Labem – Libochovany – Litoměřice – Roudnice nad Labem – Štětí – Mělník – Kralupy nad Vltavou – Řež – Praha

Labská cyklostezka. Trasa cyklostezky je páteřní celostátní trasou č. 2, vede atraktivním údolím řeky Labe, součást mezinárodní evropské trasy Vídeň - Praha - Hamburk. Cyklostezka je svým profilem, který kopíruje řeku, vhodná pro všechny skupiny uživatelů, od rodin s dětmi po dálkové a výkonnostní cyklisty.

Kola: silniční nebo trekkingová.

Elberadweg. Ein nationaler Achsenweg entlang der Elbe, geeignet für alle Radfahrer von Familien mit Kindern bis zu den Radfahrern, die hohe Leistungen bringen wollen. Strassen- oder Trekkingfahrräder.

Trasy II. třídy/ *Radwege der II. Klasse*

Č. 23: Děčín – Maxičky - Sněžník (st. hranice) – Petrovice– Naklířov– Adolfov– Cínovec (st. hranice) – Nové město v Kr. Horách– Kliny- Hora Sv. Kateřiny– Kalek- Hora Sv. Šebestiána – Rusová – Měděnec

Cyklotrasa začíná ve městě Děčín, kde je napojena na cyklostezku č. 2 a kde je možno průjezdem přes Děčín se napojit na cyklotrasy IV. třídy č. 3052 a 3017. Krušnohorská magistrála Vás provede po svých hřebenech od Děčína na severu Ústeckého kraje až po Měděnec na jeho jihu. Magistrála je vhodná pro všechny kategorie cyklistů – od rodin s dětmi až po náročné cyklisty. Doporučuje se horské nebo trekingové kolo. Trasa je vedena převážně přírodním prostředím, aby se jezdilo co nejméně po silnicích s motorovou dopravou.

Erzgebirgsmagistrale, die nach Gebirgskämmen aus Děčín im Norden bis nach Měděnec im Süden führt. Die Magistrale eignet sich für alle Radfahrer, von Familien mit Kindern bis zu anspruchsvollen Radfahrern. Strassen- oder Trekkingfahrräder. Die Trasse führt vorwiegend durch die Natur, damit nur wenig auf den Strassen gefahren wird.

Trasy III. třídy/ *Radwege der III. Klasse*

Č. 251: Cyklostezka Ploučnice: Děčín – Starý Šachov – Liberecký kraj. Po břehu řeky Ploučnice, nenáročná, pro všechny typy kol. Radweg entlang des Flusses Ploučnice. *Anspruchslos. Für alle Fahrradtypen.*

Trasy IV. třídy/ *Radwege der IV. Klasse*

Trasa na mapě/ in der Karte: č. 3009: Adolfov - Unčín – Chlumec – Chabařovice – Řehlovice – Radejčín

Počátek cyklotrasy je v Adolfově, kde se napojuje na trasu Krušnohorské magistrály a je vedena jižním směrem. Středně obtížná trasa, horská nebo trekkingová kola. *Trasse mittelschwer. Berg- oder Trekkingfahrräder*

Regionem MAS Labské skály prochází pět cyklotras (č. 23, 3017, 3066, 3067, 3068), a jedna cyklostezka (2 – Labská cyklostezka), které dokáží uspokojit i nejnáročnější cyklisty. Všechny cyklotrasy (vyjma Labské cyklostezky – terén podél Labe je nenáročný) jsou středně obtížné, ale mají rozmanitý terén.

Durch die Region der LAG Elbfelsen führen 5 regionale Radwege (Nr. 23, 3017, 3066, 3067, 3068) und 1 nationaler Radweg (Elberadweg), die auch für anspruchsvolle Radfahrer attraktiv sind. Alle regionalen Radwege sind mittelschwer und führen durch ein vielfältiges Terrain. Berg- oder Trekkingfahrräder

Č. 3017: Děčín – Děčínský Sněžník (rozhledna) – Petrovice – Krásný Les

Tato trasa má svůj počátek v Děčíně a pokračuje severozápadním směrem a na 12,7 km mezi Sněžníkem a Tisou se kříží s cyklotrasou č. 23. Více než polovina trasy vede územím CHKO Labské pískovce. Obtížnost: středně těžká, lesní asfaltové a zpevněné cesty. Kola horská, trekkingová.

Mehr als eine Hälfte des Radweges führt durch das Landschaftsgebiet Elbsandsteine. Radweg mittelschwer, unterwegs befestigte (Wald)Wege. Berg- oder Trekkingfahrräder.

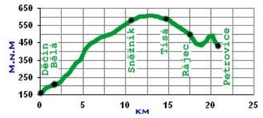

Č. 3066: Naklířov – Velké Chvojno – Povrly – Velké Březno – Homole u Panny – Ploskovice – Litoměřice

Trasa vychází z Naklířova, kde se napojuje na Krušnohorskou magistrálu č. 23 a pokračuje na jihovýchod, kde se na 9,33 km kříží s cyklotrasou č. 3084. Obtížnost: středně těžká, v opačném směru lehká, silnice III. a IV. třídy. Všechny druhy kol.

Radweg mittelschwer, in der Gegenrichtung leicht, auf Strassen der III. u. IV. Klasse, alle Fahrradarten.

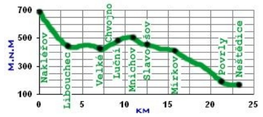

Č. 3067: Malšovice – Mnichov – Jílové – Kamenec

Trasa vychází z Malšovic, kde se napojuje na trasu č. 3068. Cyklotrasa končí v Kamenci na 14,83 km.

Středně těžká, v opačném směru lehká, silnice III. třídy. Všechny druhy kol.

Radweg mittelschwer, in der Gegenrichtung leicht auf Strassen der III. u. IV. Klasse, alle Fahrradarten.

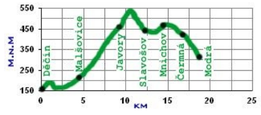

Č. 3068: Malšovice – Dobkovice – Slavošov

Tato trasa se v Malšovicích napojuje na trasu č. 3067 a ve Slavošově na 12,74 km končí napojením na trasy č. 3066 na č. 3067. Středně těžká, v opačném směru lehká, silnice III. třídy, v úseku Panský Mlýn-Šachov zpevněná cesta. Kola trekkingová, horská.

Radweg mittelschwer in der Gegenrichtung leicht, auf Strassen der III. Klasse, im Abschnitt Panský mlýn – Šachov ein befestigter Weg. Berg- oder Trekkingfahrräder.

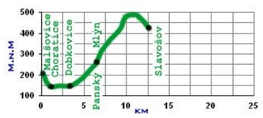

Č. 3071: Trmice – Řehlovice – Bystřany – Teplice

Cyklotrasa vede z Trmic a po 6,50 km se kříží s trasou č. 3009. Na 20,49 km cyklotrasa v Teplicích končí napojením na cyklotrasu č. 3083. Trasa lehká, všechny typy kol.

Radweg anspruchslos, alle Fahrradtypen.

Č. 3074: Ústí nad Labem – Habrovice – Liboňov

Trasa vychází z Ústí nad Labem a pokračuje severním směrem a na 20,75 km končí napojením na cyklotrasu č. 3009. Trasa lehká, všechny typy kol.

Anspruchslos. Für alle Fahrradtypen.

Č. 3084: Mnichov – Žežice – Ústí nad Labem

Napojením na trasu č. 3066 v Mnichově začíná cyklotrasa č. 3084 a pokračuje jižním směrem do středu města Ústí nad Labem, kde na 10,04 km končí. Trasa lehká, pro všechny typy kol. *Anspruchslos. Für alle Fahrradtypen.*

Saská strana – cyklotrasy a stezky v MAS Saské Švýcarsko/ Sächsische Seite – Radwege in der LAG Sächsische Schweiz

(modře označené najdete na mapě/ *blau Markiertes findet man in der Karte*)

Č. 1 Radfernweg Labská stezka – pokračování z české strany/ Nr. 1 Elberadweg, Fortsetzung von der tschechischen Seite

Regionální hlavní cyklotrasy/ *regionale Hauptradrouten*

Nr. 1: Schmilka – Bad Schandau – Königstein – Wehlen – Pirna – Heidenau – Dresden – (Cuxhaven)

Trasa lehká, vede malebným údolím Labe; pro všechny typy kol. *Ein anspruchsloser Radweg durch das malerische Elbetal. Für alle Fahrradtypen.*

Nr. 6 Breitenau – Oelsen – Ottomühle – Rosenthal – Gohrich-Cunnersdorf – Reinhartsdorf-Schöna – Schöna – Schmilka – (*links an der Elbe* / po levém břehu Labe) – Krippen – (*über die Elbe* / přes Labe) – Hinterhermsdorf – Sebnitz – Schirgiswalde. Středně obtížná trasa, kola horská nebo trekkingová. *Radweg mittelschwer; Berg- oder Trekkingfahrräder.*

Nr. 30 aus Rattmannsdorf - Hohnstein - Stolpen

Nr. 31 aus Waltersdorf - Lohmen

Nr. 35 aus Wehlen – Lohmen – Pirna

Trasy č. 30, 31, 35: náročné trasy, kopcovitý terén s občasným prudkým stoupáním. Routen Nr. 30,31, 35: *Anspruchsvoll, da hügelig und einzelne kräftige Anstiege.*

Nr. 35 Petrovice – Bad Gottleuba – Pirna

Středně obtížná trasa, kola horská nebo trekingová. *Radweg mittelschwer; Berg- oder Trekkingfahrräder.*

Nr. 49 Liebstadt – Nentmannsdorf-Niederseidewitz - Pirna

Trasa lehká, pro všechny typy kol. *Anspruchslos. Für alle Fahrradtypen.*

Doporučené okruhy na saské straně/ *Sächsische Seite – empfohlene Rundfahrten*

Rund um die Festung Königstein/Kolmepevnosti Königstein

Königstein - Rathen – Wehlen – Thürmsdorf – Königstein

Die Tour lässt sich prima mit einem Besuch von Europas größter Festung verbinden. Hügelig, einzelne kräftige Anstiege, Treppen bei Unterführung der B 172. Kopcovitý terén, ojediněle silné stoupání. Doporučujeme navštívit pevnost Königstein. Po cestě schody u silnice B172.

Zwischen Gottleuba und Biela/ Mezi obcemi Bad Gottleuba a Biela

Pirna – Rottwerndorf – Neundorf – Berggießhübel – Bad Gottleuba – Hellendorf – Rosenthal/Bielatal – Cunnersdorf – Papstdorf – Krippen. *Anspruchsvoll, da erst eben, dann unmerklich bergauf, einige kurze Anstiege, weiter folgen leicht hügelige Abschnitte, von Papstdorf abwärts bis Krippen.*

Náročná trasa – nejprve po rovině, ale poté strmě do kopce, pak lehce kopcovitý terén, z Papstdorfu se sjíždí z kopce do Krippen.

Tour durchs Eulenthor zum Schneeberg/ Trasa Soví brána na Sněžník

Königstein – Bielatal – Ottomühle – Eulenthor – Schneeberg – Děčín – Bad Schandau - Königstein

Relativ eben bis Bielatal, kurze und lange Anstiege nach Schneeberg, von da aus bergab bis Děčín, danach ebener Elberadweg.

Trasa relativně rovná do Bielatalu, pak stoupání do Sněžníku, potom se napojí na Labskou cyklostezku.

Vydalo/ Herausgegeben durch

Ministerstvo zemědělství ČR, nok vydání 2012

Mapová data/ Kartendaten: © Kosmografie PRAHA, a. s., 2012

Textová data/ Text: MAS a Mikroregion Labské skály,

ILE Sächsische Schweiz, J. Soušek, 2012

Kontakt

Místní Akční Skupina Labské skály (MAS LS):

Masarykova třída Jílové, 407 01 Jílové

Mobil: 00420 722 947 017, E-mail: cspova@seznam.cz

nebo CZ 722 944 947, E-mail: jirina.bischofova@seznam.cz

www.maslabskeskaly.cz

Mikroregion Labské skály (MLS):

Masarykova třída Jílové, 407 01 Jílové

Tel: 00420 602 109 928

starosta@mujjilovec.cz

www.labskeskaly.info

ILE-Regionalmanagement Sächsische Schweiz

Bahnhofstraße 1

01829 Stadt Wehlen - OT Porschdorf

Tel: 00 49 35020 75383

Mobil: 00 49 173 5628883

ulrike.funke@re-sachsische-schweiz.de

www.landschaftzukunft.de

Design: Zelfmade

Územní klisa MAS Saské Švýcarsko/ Landschaftsliste des ILE-Gebiets Sächsische Schweiz

1 : 65 000

Tento projekt je spolufinancován Evropským zemědělským fondem pro rozvoj venkova a státním rozpočtem České republiky

CELOSTÁTNÍ SÍŤ PRO VENKOV

PROGRAM ROZVOJE VENKOVA

Projekty realizované v rámci PRV v Ústeckém a Děčínském okrese

V celkovém území zobrazeném na mapě bylo realizováno z programu PRV 64 projektů. Na území MAS Labské skály bylo realizováno 34 projektů, což představuje 53,1% z celkového počtu projektů. Na území MAS Saské Švýcarsko/ ILE Sächsische Schweiz bylo realizováno 30 projektů, což představuje 46,9% z celkového počtu projektů. Největší počet, 41 projektů, realizovaly obce, tedy 48,8% všech projektů. Zbývající projekty byly realizovány sdruženími a jeden farností.

Č.	Žadatel	Název projektu	Opatření	Místo realizace
1.	JAROSLAV BOHÁČEK	Rekonstrukce stávajícího objektu stáje přístavbou přístřešku	I.1.1.1 Modernizace zemědělských podniků	Chlumec
2.	AGRA LETNÁ CHLUMEC s.r.o.	Výstavba a technologie Bio-plynu	I.1.1.1 Modernizace zemědělských podniků	Chlumec
3.	AGROPOS FARM s.r.o.	Modernizace farmy pro masné krávy	I.1.1.1 Modernizace zemědělských podniků	Velké Chvojno
4.	VÁCLAV BARBOŘÍK	Oprava zemědělských budov na farmě Březí	I.1.1.1 Modernizace zemědělských podniků	Březí in Malečova
5.	JANA RADICOVÁ	Oprava stáje Babiny	I.1.1.1 Modernizace zemědělských podniků	Babiny II.
6.	ROJ - MK, s.r.o.	Stavba senníku - Petrovice	I.1.1.1 Modernizace zemědělských podniků	Petrovice
7.	AGROPOS FARM s.r.o.	Stavební úpravy a betonáže krmišť na farmě pro masné krávy v Heřmanově	I.1.1.1 Modernizace zemědělských podniků	Heřmanov
8.	ROJ - MK, s.r.o.	Oprava stáje - Ryjice	I.1.1.1 Modernizace zemědělských podniků	Ryjice
9.	PAJERO s.r.o.	Zlepšování vybavenosti zpracovatelského podniku	I.1.3.1 Přidávání hodnoty zemědělské a potravin. produktům	Děčín - Všebrn
10.	OBEC BYNOVEC	Úprava veřejného prostranství, veřejné zeleně a obnova místních komunikací	III.2.1.1 Obnova a rozvoj vesnic	Bynovec
11.	OBEC LABSKÁ STRÁŇ	Úprava veřejného prostranství, veřejné zeleně a obnova místních komunikací	III.2.1.1 Obnova a rozvoj vesnic	Labská Stráň
12.	OBEC JANOV	Obnova místních komunikací	III.2.1.1 Obnova a rozvoj vesnic	Janov
13.	OBEC MALŠOVICE	Oprava místních komunikací	III.2.1.1 Obnova a rozvoj vesnic	Malšovice
14.	OBEC PŘESTANOV	Sportovní areál Přestanov, obec Kámen	III.2.1.2 Občanské vybavení a služby	Přestanov
15.	OBEC LABSKÁ STRÁŇ	Obnova budovy obecního úřadu	III.2.1.2 Občanské vybavení a služby	Labská Stráň
16.	OBEC BYNOVEC	Obnova budovy obecního úřadu	III.2.1.2 Občanské vybavení a služby	Bynovec
17.	OBEC JANOV	Víceúčelový sportovní areál včetně dětského hřiště	III.2.1.2 Občanské vybavení a služby	Janov
18.	OBEC JANOV	Sportovní areál Janov	III.2.1.2 Občanské vybavení a služby	Janov
19.	ROJ - MK, s.r.o.	Zimní ustájení jalovic - Petrovice	III.1.1.1 Modernizace zemědělských podniků	Petrovice
20.	ALEŠ VODIČKA	Stavební úpravy stáj K 96 pro výkrm býků	III.1.1.1 Modernizace zemědělských podniků	Děčín - Letná
21.	AGROPOS FARM s.r.o.	Modernizace farmy pro masné krávy Heřmanov	III.1.1.1 Modernizace zemědělských podniků	Heřmanov
22.	NATURAL AGRO s.r.o.	Stavební úpravy stájí prokont. ovce a rekonstrukce skladu krmiv	III.1.1.1 Modernizace zemědělských podniků	Slavošov
23.	ING. ROMAN KOZÁK	Vybavení farmy chovatelským zařízením pro skot	III.1.1.1 Modernizace zemědělských podniků	Horní Zálezly
24.	PETR ANTOŠ	Výstavba stáje pro skot na severu pro skot	III.1.1.1 Modernizace zemědělských podniků	Horní Zálezly
25.	JANA MEDUNOVÁ	Výstavba stáj pro koně	III.1.1.1 Modernizace zemědělských podniků	Kamenec
26.	AZALEA CHLUMEC s.r.o.	Obnova skleníků III. etapa - energetické členy	III.1.1.1 Modernizace zemědělských podniků	Chlumec
27.	OBEC HOMOLE U PANNY	Rekonstrukce místních komunikací a úprava vzletiště obce Homole u Panny	III.2.1.1 Obnova a rozvoj vesnic	Homole u Panny
28.	OBEC BYNOVEC	Obnova veřejného prostranství a místní komunikace	III.2.1.1 Obnova a rozvoj vesnic	Arnoltice
29.	OBEC JANOV	Pasivní areály	III.2.1.1 Obnova a rozvoj vesnic	Janov
30.	OBEC ZUBRNICE	Zubrnicko - rozvoj infrastruktury	III.2.1.1 Obnova a rozvoj vesnic	Zubrnice
31.	OBEC JANOV	Víceúčelový sportovní areál včetně dětského hřiště	III.2.1.2 Občanské vybavení a služby	Janov
32.	OBEC LABSKÁ STRÁŇ	Obnova budovy obecního úřadu	III.2.1.2 Občanské vybavení a služby	Labská Stráň

Č.	Žadatel	Název projektu	Opatření	Místo realizace
33.	OBEC BYNOVEC	Obnova budovy obecního úřadu	III.2.1.2 Občanské vybavení a služby	Bynovec
34.	OBEC PŘESTANOV	Sportovní areál Přestanov	III.2.1.2 Občanské vybavení a služby	Přestanov
35.	RÍMSKOKATOLICKÁ FARNOST JEDLKA	Celková rekonstrukce kostela sv. Anny v Jedlce v obci Malá Veleň	III.2.2.2 Ochrana a rozvoj kulturního dědictví venkova	Jedlka
36.	AGROPOS FARM s.r.o.	Stavba nových venkovních krmišťna farmě pro masné krávy Heřmanov	I.1.1.1 Modernizace zemědělských podniků	Heřmanov
37.	VĚRA KOVÁŘÍKOVÁ	Stavba stáje pro chov Koní	I.1.1.1 Modernizace zemědělských podniků	Hetlín - Klečice
38.	AGROPOS FARM s.r.o.	Rekonstrukce stáje pro chov Koní	I.1.1.1 Modern